

Date d'élaboration du profil : février 2011
Date de mise à jour de la synthèse : avril 2021


CARACTÉRISTIQUES DE LA BAINNADE :

Nom : Erretegia
Commune : Bidart
Département : Pyrénées Atlantiques
Région : Nouvelle Aquitaine

Responsable de la zone de baignade : le Maire





Période de surveillance 2021 :
du 1^{er} juillet au 31 août de 11h à 19h

SCHÉMA DE LA ZONE DE BAINNADE




QUALITÉ DE LA ZONE DE BAINNADE

Classement	2017	2018	2019	2020
Erretegia	Excellente	Excellente	Excellente	Excellente
				

-  Toilettes publiques
-  Douche
-  Poste de secours
-  Point de prélèvement de l'Agence Régionale de Santé (ARS)

3 fermetures préventives de la baignade en 2020

CARTE DE LA ZONE D'ÉTUDE



- Sources de pollution bactériologique
-  Rejet réseau pluvial + rejet Déversoir d'orage Les Russes
 -  Baigneurs
 -  Impact de pollution sur la zone de baignade
- Importance de la source de pollution bactériologique
-  Mineur
 -  Secondaire
 -  Majeur
- Gradient selon l'importance de la pollution
- 
 - 
 - 

INVENTAIRE DES SOURCES DE POLLUTION ET MESURES DE GESTION

Principales sources de pollution	Impact	Indicateurs suivis et seuils d'alerte	Procédure	Principales mesures de gestion préventive
Fréquentation de la zone de bain	faible	Analyse des eaux de baignade	Procédure d'auto surveillance des eaux de baignade	Prendre une douche avant la baignade
Assainissement (déversoir d'orage les Russes)	Faible	Mesure de débit lors de déversements	Auto surveillance des eaux de baignade	Autosurveillance du réseau d'assainissement